


	<b>FORMATO DE PUBLICACIÓN ESTÁNDAR DE PERFILES</b>	Código: GD-PR-003-FR-003	
	Macroproceso: Gestión Académica	Versión: 01	
	Proceso: Gestión de la Docencia	Fecha de Aprobación: 08/09/2014	

Descripción General	
<b>PROYECTO CURRICULAR ESPECIALIZACION EN SISTEMAS DE INFORMACIÓN GEOGRÁFICA</b> <b>CONVOCATORIA PARA CONTRATACIÓN POR LA MODALIDAD DE DOCENTE HORA CÁTEDRA PERÍODO 2017-3</b>	
<p>La presente convocatoria se publicara en la página Web de la universidad Distrital Francisco José de Caldas <a href="http://www.udistrital.edu.co">www.udistrital.edu.co</a> (Link: Contratación) los días 17 y 18 de Agosto de 2017.</p> <p style="text-align: center;"><b>NÚMERO DE PLAZAS A PROVEER UNA (1)</b></p>	
Asignaturas	Lenguaje de Mercado
Áreas de Conocimiento	Lenguaje de Mercado
Perfil del Docente	<b>Título en Ingeniería. Título de Maestría en Ingeniería de Software o afín. Acreditar mínimo un (2) años de experiencia docente universitaria en tiempo completo o su equivalente según Acuerdo 11/02, en el área del concurso, o campos afines al área del concurso. Acreditar experiencia investigativa.</b>
Disponibilidad de Tiempo	Lunes a viernes de 6:00 p.m. a 10:00 p.m. y sábados de 8:00 a.m. a 12:00m. 32 horas/semestre
Fecha del Concurso	La presente convocatoria se publicara en la página Web de la universidad Distrital Francisco José de Caldas <a href="http://www.udistrital.edu.co">www.udistrital.edu.co</a> (Link: Contratación) los días 17 y 18 de Agosto de 2017.
Documentos que debe anexar	Los aspirantes deberán entregar dentro de los dos (2) días hábiles siguientes al último día de publicación ( <b><u>22 y 23 de Agosto de 2017</u></b> ), las Hojas de Vida debidamente foliadas y con los correspondientes soportes en la Secretaría del Consejo del Proyecto Curricular ESPECIALIZACION EN SISTEMAS DE INFORMACIÓN GEOGRÁFICA.

	<b>FORMATO DE PUBLICACIÓN ESTÁNDAR DE PERFILES</b>	Código: GD-PR-003-FR-003	
	Macroproceso: Gestión Académica	Versión: 01	
	Proceso: Gestión de la Docencia	Fecha de Aprobación: 08/09/2014	

Fecha y lugar de recepción de documentos	<b>ESPECIALIZACION EN SISTEMAS DE INFORMACIÓN GEOGRÁFICA</b> de la Facultad de Ingeniería (Cra 7 No 40-53, Piso 4). En horario de 9am a 1pm y 2 p. m. a 5 p.m. Una vez vencida la fecha y hora estipulada para el cierre de la convocatoria, no se recibirá por ningún motivo documentación.
Publicación de Resultados	La evaluación de Hojas de Vida de los aspirantes inscritos, se llevará a cabo el Consejo Curricular del Proyecto Curricular <b>ESPECIALIZACION EN SISTEMAS DE INFORMACIÓN GEOGRÁFICA</b> de la Facultad de Ingeniería. Una vez evaluadas las hojas de vida se procederá a publicar los resultados en la página web y en los demás medios que se consideren pertinentes, en un término de dos (2) días hábiles después de tomada la decisión en el Consejo Curricular.

<b>Criterios de Evaluación</b>	<b>Si</b>	<b>No</b>	<b>Valoración Máxima</b>
Títulos de Pregrado	X		15%
Títulos de Postgrado	X		15%
Experiencia docente	X		30%
Experiencia docente	x		30%
Producción académica	x		10%