


 UNIVERSIDAD DISTRITAL FRANCISCO JOSÉ DE CALDAS	FORMATO DE PUBLICACIÓN ESTÁNDAR DE PERFILES	Código: GD-PR- 003-FR-003	 SIGUD <small>Sistema Integrado de Gestión</small>
	Macroproceso: Gestión Académica	Versión: 01	
	Proceso: Gestión de la Docencia	Fecha de Aprobación: 08/09/2014	

Descripción General	
PROYECTO CURRICULAR ESPECIALIZACION EN SISTEMAS DE INFORMACIÓN GEOGRÁFICA CONVOCATORIA PARA CONTRATACIÓN POR LA MODALIDAD DE DOCENTE HORA CÁTEDRA PERÍODO 2018-3 La presente convocatoria se publicará en la página Web de la universidad Distrital Francisco José de Caldas www.udistrital.edu.co (Link: Contratación) los días 1 y 2 de agosto de 2018. NÚMERO DE PLAZAS A PROVEER UNA (1)	
Asignaturas	PROYECTO DE GRADO
Áreas de Conocimiento	PROYECTO DE GRADO
Perfil del Docente	Ingeniero con título de Maestría en áreas afines a Sistemas de Información Geografía. Con conocimiento en desarrollo de tecnologías de desarrollo ASP Y VISUAL STUDIO.NET, JAVASCRIPT, administradores de bases de datos. Mínimo dos (2) años de experiencia docente universitaria en tiempo completo o su equivalente según Acuerdo 11/02, en el área del concurso, o campos afines al área del concurso. Experiencia Laboral de aplicaciones SIG
Disponibilidad de Tiempo	Lunes a viernes de 6:00 p.m. a 10:00 p.m. y sábados de 8:00 a.m. a 12:00m. 48 horas/semestre
Fecha del Concurso	La presente convocatoria se publicara en la página Web de la universidad Distrital Francisco José de Caldas www.udistrital.edu.co (Link: Contratación) los días 1 y 2 de Agosto de 2018.
Documentos que debe anexar	Los aspirantes deberán entregar dentro de los dos (2) días hábiles siguientes al último día de publicación (<u>3 y 8 de agosto de 2018</u>), las Hojas de Vida debidamente foliadas y con los correspondientes soportes en la Secretaría del Consejo del Proyecto Curricular ESPECIALIZACION EN SISTEMAS DE INFORMACIÓN GEOGRÁFICA.

 UNIVERSIDAD DISTRITAL FRANCISCO JOSÉ DE CALDAS	FORMATO DE PUBLICACIÓN ESTÁNDAR DE PERFILES	Código: GD-PR-003-FR-003	 SIGUD <small>Sistema Integrado de Gestión</small>
	Macroproceso: Gestión Académica	Versión: 01	
	Proceso: Gestión de la Docencia	Fecha de Aprobación: 08/09/2014	

Fecha y lugar de recepción de documentos	ESPECIALIZACION EN SISTEMAS DE INFORMACIÓN GEOGRÁFICA de la Facultad de Ingeniería (Cra 7 No 40-53, Piso 4). En horario de 9am a 1pm y 2 p. m. a 5 p.m. Una vez vencida la fecha y hora estipulada para el cierre de la convocatoria, no se recibirá por ningún motivo documentación.
Publicación de Resultados	La evaluación de Hojas de Vida de los aspirantes inscritos, se llevará a cabo el Consejo Curricular del Proyecto Curricular ESPECIALIZACION EN SISTEMAS DE INFORMACIÓN GEOGRÁFICA de la Facultad de Ingeniería. Una vez evaluadas las hojas de vida se procederá a publicar los resultados en la página web y en los demás medios que se consideren pertinentes, en un término de dos (2) días hábiles después de tomada la decisión en el Consejo Curricular.

Criterios de Evaluación	Si	No	Valoración Máxima
Títulos de Pregrado	X		15%
Títulos de Postgrado	X		15%
Experiencia docente	X		30%
Experiencia docente	x		30%
Producción académica	x		10%