


	FORMATO DE PUBLICACIÓN ESTÁNDAR DE PERFILES	Código: GD-PR-003-FR-003	
	Macroproceso: Gestión Académica	Versión: 01	
	Proceso: Gestión de la Docencia	Fecha de Aprobación: 08/09/2014	

Descripción General	
<p>UNIVERSIDAD DISTRITAL FRANCISCO JOSÉ DE CALDAS FACULTAD DEL MEDIO AMBIENTE Y RECURSOS NATURALES SELECCIÓN ABREVIADA DE DOCENTES NUEVOS DE VINCULACIÓN ESPECIAL PARA EL PERIODO ACADÉMICO 2019-I</p> <p>PROYECTO CURRICULAR INGENIERÍA TOPOGRÁFICA</p>	
Asignaturas	<p style="text-align: center;"><u>PERFIL # 1</u></p> <p style="text-align: center;">Intensidad Horaria: 10 horas</p> <ul style="list-style-type: none"> • Geodesia Posicional • Geodesia Geométrica
Áreas de Conocimiento	<p style="text-align: center;"><u>PERFIL # 1</u></p> <ul style="list-style-type: none"> • Ingeniero Topográfico.
Perfil del Docente	<p style="text-align: center;"><u>PERFIL # 1</u></p> <p>Ingeniero Topográfico, con título de Posgrado en el área de Geomática; con experiencia profesional y/o docente mínima de un (1) año o su equivalencia de conformidad con lo establecido en el acuerdo 011 del 2002 (Estatuto Docente).</p>
Disponibilidad de Tiempo	<p style="text-align: center;"><u>PERFIL # 1</u></p> <ul style="list-style-type: none"> • Geodesia Posicional Lunes de 2:00 p.m. a 5:00 p.m. Martes de 4:00 p.m. a 6:00 p.m. • Geodesia Geométrica Lunes de 12:00 m. a 2:00 p.m. Miércoles de 11:00 a 2:00 p.m.

	FORMATO DE PUBLICACIÓN ESTÁNDAR DE PERFILES	Código: GD-PR-003-FR-003	
	Macroproceso: Gestión Académica	Versión: 01	
	Proceso: Gestión de la Docencia	Fecha de Aprobación: 08/09/2014	

Fecha del Concurso	Publicación: 10 de abril de 2019 Recepción de Documentos: 11, 12 y 22 de abril de 2019 de 8:00 a 13:00 y de 14:00 a 17:00. Publicación de resultados: 24 de abril de 2019
Documentos que debe anexar	Hoja de vida con los correspondientes soportes de los estudios realizados, la experiencia laboral y docente.
Fecha y lugar de recepción de documentos	Las hojas de vida con soportes, deben ser entregadas los días 11, 12 y 22 de abril de 2019, en la oficina del respectivo Proyecto Curricular de Ingeniería Topográfica de la Facultad del Medio Ambiente y Recursos Naturales en la Sede Vivero; en horario de 8:00 a.m. a 1:00 p.m. y de 2:00 a 5:00 p.m. (Carrera 5 Este N° 15 - 82). tel. 3239300 ext. 4023-4024
Publicación de Resultados	LA PUBLICACIÓN DE LAS LISTAS DE SELECCIONADOS PARA DESARROLLAR LAS CORRESPONDIENTES CARGAS ACADÉMICAS SE EFECTUARÁ EL 24 DE ABRIL DE 2019 EN LAS INSTALACIONES DE LA FACULTAD DEL MEDIO AMBIENTE Y RECURSOS NATURALES Y POSTERIORMENTE EN LA PAGINA WEB DE LA UNIVERSIDAD DISTRITAL FRANCISCO JOSÉ DE CALDAS

Criterios de Evaluación	S i	No	Valoración Ponderada	Valoración Total
Títulos de Pregrado	x		30	50%
Títulos de Postgrado				
Doctorado	x		50	
Maestría	x		40	
Especialización	x		35	40%
Experiencia docente y profesional	x		40	
Productividad Académica	x		10	10%

Original firmado por

JAIME EDDY USSA GARZÓN

DECANO FACULTAD DEL MEDIO AMBIENTE Y RECURSOS NATURALES