


	FORMATO DE PUBLICACIÓN ESTÁNDAR DE PERFILES	Código: GD-PR-003-FR-003	
	Macroproceso: Gestión Académica	Versión: 01	
	Proceso: Gestión de la Docencia	Fecha de Aprobación: 08/09/2014	

Descripción General	
UNIVERSIDAD DISTRITAL FRANCISCO JOSÉ DE CALDAS FACULTAD DEL MEDIO AMBIENTE Y RECURSOS NATURALES SELECCIÓN ABREVIADA DE DOCENTES NUEVOS DE VINCULACIÓN ESPECIAL PARA EL PERIODO ACADÉMICO 2019-I PROYECTO CURRICULAR INGENIERÍA TOPOGRÁFICA	
Asignaturas	<p style="text-align: center;"><u>PERFIL # 1</u></p> <p style="text-align: center;">Intensidad Horaria: 10 horas</p> <ul style="list-style-type: none"> • Geodesia Posicional • Geodesia Geométrica
Áreas de Conocimiento	<p style="text-align: center;"><u>PERFIL # 1</u></p> <ul style="list-style-type: none"> • Ingeniero Topográfico.
Perfil del Docente	<p style="text-align: center;"><u>PERFIL # 1</u></p> <p>Ingeniero Topográfico, preferiblemente con título de posgrado en el área de Geomática y experiencia docente, con experiencia profesional y/o docente mínima de un (1) año o su equivalencia de conformidad con lo establecido en el acuerdo 011 del 2002 (Estatuto Docente).</p>
Disponibilidad de Tiempo	<p style="text-align: center;"><u>PERFIL # 1</u></p> <ul style="list-style-type: none"> • Geodesia Posicional Lunes de 2:00 p.m. a 5:00 p.m. Martes de 4:00 p.m. a 6:00 p.m. • Geodesia Geométrica Lunes de 12:00 m. a 2:00 p.m. Miércoles de 11:00 a 2:00 p.m.

	FORMATO DE PUBLICACIÓN ESTÁNDAR DE PERFILES	Código: GD-PR-003-FR-003	
	Macroproceso: Gestión Académica	Versión: 01	
	Proceso: Gestión de la Docencia	Fecha de Aprobación: 08/09/2014	

Fecha del Concurso	Publicación: 29 de abril de 2019 Recepción de Documentos: 30 de abril, 2 y 3 de mayo de 2019 de 8:00 a 13:00 y de 14:00 a 17:00. Publicación de resultados: 7 de mayo de 2019
Documentos que debe anexar	Hoja de vida con los correspondientes soportes de los estudios realizados, la experiencia laboral y docente.
Fecha y lugar de recepción de documentos	Las hojas de vida con soportes, deben ser entregadas los días 30 de abril y 1, 2 de mayo de 2019, en la oficina del respectivo Proyecto Curricular de Ingeniería Topográfica de la Facultad del Medio Ambiente y Recursos Naturales en la Sede Vivero; en horario de 8:00 a.m. a 1:00 p.m. y de 2:00 a 5:00 p.m. (Carrera 5 Este N° 15 - 82). tel. 3239300 ext. 4023-4024
Publicación de Resultados	La publicación de las listas de seleccionados para desarrollar las correspondientes cargas académicas se efectuará el 7 de mayo de 2019 en las instalaciones de La Facultad Del Medio Ambiente y Recursos Naturales y posteriormente en la pagina web de la Universidad Distrital Francisco José De Caldas

Criterios de Evaluación	S i	No	Valoración Ponderada	Valoración Total
Títulos de Pregrado	x		30	50%
Títulos de Postgrado				
Doctorado	x		50	
Maestría	x		40	
Especialización	x		35	40%
Experiencia docente y profesional	x		40	
Productividad Académica	x		10	10%

Original firmado por

JAIME EDDY USSA GARZÓN

DECANO FACULTAD DEL MEDIO AMBIENTE Y RECURSOS NATURALES