


 UNIVERSIDAD DISTRITAL FRANCISCO JOSÉ DE CALDAS	FORMATO DE PUBLICACIÓN ESTÁNDAR DE PERFILES	Código: GD-PR-007-FR-002	 SIGUD Sistema Integrado de Gestión
	Macroproceso: Gestión Académica	Versión: 02	
	Proceso: Gestión de Docencia	Fecha de Aprobación: 30/10/2019	

Descripción General							
CONVOCATORIA PARA CONTRATACIÓN POR LA MODALIDAD DE DOCENTE HORA CÁTEDRA PERÍODO 2022-1							
El Consejo Curricular de Ingeniería Catastral y Geodesia en sesión del día 30 de marzo de 2022 en el Acta 008 estudió el caso y aprobó el perfil para la convocatoria de una (1) plaza, para un docente de vinculación especial Hora Cátedra, para cubrir vacante en la asignatura Fotogrametría							
Asignaturas	Fotogrametría						
Áreas de Conocimiento	Geomatica						
Perfil del Docente	<p>Título(s) de Pregrado: Ingeniero Catastral y Geodesta, ingeniero topográfico, ingeniero civil o afín.</p> <p>Título(s) de Posgrado: Título de maestría afín en el área del concurso. Experiencia docente universitaria mínimo dos (2) años, o su equivalente. Preferiblemente con publicaciones.</p>						
Disponibilidad de Tiempo	<p>Cantidad total de horas. 8 horas.</p> <p>Horario: Fotogrametría</p> <table border="1" style="margin-left: auto; margin-right: auto;"> <thead> <tr> <th>LUNES</th> <th>MIÉRCOLES</th> </tr> </thead> <tbody> <tr> <td>8:00-10:00</td> <td>8:00-10:00</td> </tr> <tr> <td>10:00-12:00</td> <td>10:00-12:00</td> </tr> </tbody> </table>	LUNES	MIÉRCOLES	8:00-10:00	8:00-10:00	10:00-12:00	10:00-12:00
LUNES	MIÉRCOLES						
8:00-10:00	8:00-10:00						
10:00-12:00	10:00-12:00						
Fecha del Concurso	La presente convocatoria se publicará en la página Web de la universidad Distrital Francisco José de Caldas www.udistrital.edu.co (Link: Contratación) los días 2 y 3 de mayo de 2022.						

 UNIVERSIDAD DISTRITAL FRANCISCO JOSÉ DE CALDAS	FORMATO DE PUBLICACIÓN ESTÁNDAR DE PERFILES	Código: GD-PR-007-FR-002	 SIGUD <small>Sistema Integrado de Gestión</small>
	Macroproceso: Gestión Académica	Versión: 02	
	Proceso: Gestión de Docencia	Fecha de Aprobación: 30/10/2019	

Documentos que debe anexar	Hoja de Vida, debidamente foliadas y numeradas, con todos los soportes correspondientes.
Fecha y lugar de recepción de documentos	4 y 5 de mayo de 2022, mediante correo electrónico enviado al Proyecto Curricular de Ingeniería Catastral Y Geodesia de la Facultad de Ingeniería (dirección: ingcatastral@udistrital.edu.co), en horario de 08:00 a.m. a 05:00 p.m.
Publicación de Resultados	Una vez evaluadas las hojas de vida se procederá a publicar los resultados en la página web de contratación de la Universidad y en los demás medios que se consideren pertinentes, en un término de dos (2) días hábiles después de tomada la decisión en el Consejo Curricular.

Criterios de Evaluación	Si	No	Valoración Máxima
Títulos de Pregrado	X		25 %
Títulos de Postgrado	X		30 %
- Especialización	X		
- Maestría	X		
- Doctorado	X		
Experiencia docente	X		15 %
Experiencia profesional (especifica en fotogrametría)	X		20 %
Experiencia en investigación		X	
Producción académica	X		10 %
Producción artística		X	
Certificación internacional (idioma)		X	
Entrevista		X	
Prueba de desempeño		X	
- Clase			
- Ensayo			
- Plan de trabajo/curso			