
 UNIVERSIDAD DISTRITAL FRANCISCO JOSÉ DE CALDAS	FORMATO: ACTA DE REUNIÓN	Código: GI-FR-010	 SIGUD <small>Sistema Integrado de Gestión</small>
	Macroproceso: Direccionamiento Estratégico	Versión: 03	
	Proceso: Gestión Integrada	Fecha de Aprobación: 21/03/2017	

ACTA No. 19			
Proceso: Facultad de Ciencias Matemáticas y Naturales			
Unidad Académica y/o Administrativa: Consejo curricular			Hora de Inicio: Primera sesión 5:00 PM Segunda sesión 11:00 A.M.
Motivo y/o Evento: Revisión concurso convocatoria 4189 y caso programa.			Hora de finalización: Primera sesión 7:30 PM Segunda sesión 12:30 PM
Lugar: Primera sesión Meet – segunda sesión Presencial oficina del Programa Académico de Biología			Fecha: 31/07/2023 01/08/2023
Participantes	Nombre	Cargo	Firma
	Abelardo Rodríguez Bolaños	Presidente	ASISTIO
	Angela María Wilches Flórez	Consejero	ASISTIO
	Favio López Botía	Consejero	ASISTIO
	Freddy Rodríguez Saza	Consejero	ASISTIO
	Laura Daniela Ramos	Consejero R. estudiantil	ASISTIO
Elaboró: Jenny Silva		Visto Bueno del Acta: Abelardo Rodríguez Bolaños	

OBJETIVO: Concurso convocatoria 4189 y caso programa.

ORDEN DEL DÍA:

1. Lectura y aprobación del acta anterior No.19
2. Revisión concurso de la convocatoria No.4189
3. Otros casos del proyecto.

DESARROLLO:



1. Lectura y aprobación del acta anterior No. 19

Los asistentes a esta sesión de consejo de carrera leyeron y aprobaron el acta anterior No. 19 del 27 de julio de 2023.

2. Revisión concurso de la convocatoria No.4189

La recepción de documentos para el concurso se cerró el día 30 de julio a las 5:00 pm y se recibieron tres hojas de vida para este concurso.

Este documento es propiedad de la Universidad Distrital Francisco José de Caldas. Prohibida su reproducción por cualquier medio, sin previa autorización.

 UNIVERSIDAD DISTRITAL FRANCISCO JOSÉ DE CALDAS	FORMATO: ACTA DE REUNIÓN	Código: GI-FR-010	 SIGUD <small>Sistema Integrado de Gestión</small>
	Macroproceso: Direccionamiento Estratégico	Versión: 03	
	Proceso: Gestión Integrada	Fecha de Aprobación: 21/03/2017	

A continuación, se relaciona las rubricas detalladas para la evaluación de hojas de vida dependiendo si es una contratación para Hora Cátedra:

10	15	15	20	20	20					
PREGRADO	POSGRADO		EXPERIENCIA PROFESIONAL			EXP INVESTIGACION		EXP PUBLICACIONES		ENTREVISTA
	MAESTRIA	DOCTORADO	2	3 A 5	SUP A 5	1 a 3	4 a 10	DE 1 A 3	4 A 9	
10	10	15	5	13	15	15	20	15	20	20

*En los casos en donde no se presentes un profesional con Doctorado, se asignará el máximo puntaje de posgrado a quien acredite título de maestría.

Se relacionan a continuación las tablas con los resultados de la evaluación de los aspirantes al perfil, con las puntuaciones obtenidas, y los totales para evidenciar quienes pasan a citación de entrevista.

No	NOMBRE DEL ASPIRANTE	DESCRIPCIÓN DE REQUISITOS MÍNIMOS (PERFIL SIATEMAS DE INFORMACIÓN GEOGRÁFICA)											TOTAL	ENTREVISTA 20
		TÍTULO DE PREGRADO:	10	TÍTULO DE POSTGRADO:	15	EXPERIENCIA mínimo de 2 años tiempo completo	Puntos 15	INVESTIGACIONES	Puntos 20	PUBLICACIONES	Puntos 20			
1	JOSE MEDARDO CASTILLO	Ingeniero en Sistemas	10	Msc. Tecnologías de la Información Geográfica	15	746 horas	0		0	0	0	25		
2	WILMER HARVEY VALLEJO ARÉVALO	Ingeniero Catastral y Geodesia	10	Msc. Tecnologías de la Información Geográfica	15	3,5 Años	13	4	20	5	20	78	19,5	
3	Adriana Marcela Diaz Espinoza	Bióloga	10	Msc. Genéas Biológicas	15	2 años	5	5	20	0	0	50		

Se cita a entrevista al único docente que supero los 60 puntos requeridos el señor Wilmer Harvey Vallejo Arévalo de manera presencial el día 01 de agosto a las 11:00 am. A continuación, se relaciona la tabla con los resultados de la evaluación de la entrevista del aspirante al perfil, con las puntuaciones obtenidas, y los totales.

No	NOMBRE DEL ASPIRANTE	DESCRIPCIÓN DE REQUISITOS MÍNIMOS (PERFIL SIATEMAS DE INFORMACIÓN GEOGRÁFICA)											TOTAL
		TÍTULO DE PREGRADO:	10	TÍTULO DE POSTGRADO:	15	EXPERIENCIA mínimo de 2 años tiempo completo	Puntos 15	INVESTIGACIONES	Puntos 20	PUBLICACIONES	Puntos 20	ENTREVISTA 20	
1	WILMER HARVEY VALLEJO ARÉVALO	Ingeniero Catastral y Geodesia	10	Msc. Tecnologías de la Información Geográfica	15	3,5 Años	13	4	20	5	20	19,5	97,5

El docente Wilmer Harvey Vallejo Arévalo posterior a la entrevista fue seleccionado como el ganador del concurso y se procede a pasar la información para la publicación de los resultados.

Siendo las: (primera sesión 7:30 pm y segunda sesión 12:30 pm) da por terminada la sesión de consejo de carrera.

Esta acta fue aprobada y firmada por ABELARDO RODRÍGUEZ BOLAÑOS



Este documento es propiedad de la Universidad Distrital Francisco José de Caldas. Prohibida su reproducción por cualquier medio, sin previa autorización.